












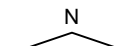


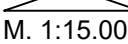



**Plan zur 88. Änderung
des Flächennutzungsplans**
Östlich der Westfalenstraße /
Westlich der Bahnstrecke Hamm-Emden /
Nördlich Merkureck und
der Bebauung Im Dahl /
Südlich der Bebauung Gorenkamp

Stand: 12.06.2024

	Änderungsbereich	Flächen für Maßnahmen zum Schutz, zur Pflege und zur Entwicklung von Boden, Natur und Landschaft		Flächen für vorwiegend lineare und punktuelle Maßnahmen	
	Flächen für den Gemeinbedarf		Feuerwehr		Flächen für vorwiegend flächenhafte Maßnahmen
	Flächen für die Landwirtschaft		Pumpwerk		Regenrückhaltebecken
	Flächen für Ver- und Entsorgung		Pumpwerk		Altlast- / Verdachtsfläche > 1 ha
	Flächen für Wald		Regenrückhaltebecken		N
	Grünflächen		Kennzeichnung, nachrichtliche Übernahmen u. Vermerke		M. 1:15.000
	Maßnahme zum Schutz, zur Pflege und zur Entwicklung von Boden, Natur und Landschaft				

Bisherige Darstellung



Neue Darstellung

