

Planung		Zeichenerklärung	
	Fahrbahn		Entfall Baum / Stellplatz
	Mischverkehrsfläche		Entfall Beleuchtung
	Parkplatz, Fahrbahnteiler, Insel		Flurstücksgrenze
	Gehweg		Fräskante
	Geh-Radweg		taktile Leitelemente
	Radweg		Hochbord
	Radfahrstreifen/Schutzstreifen		Rundbord
	Fahrradstraße		Tiefbord
	Pflaster		
	Deckensanierung		

Anlage 1 zu V/0227/2025

5			
4			
3			
2			
1			
Nr.	Art der Änderung	Datum	Name

Auftraggeber: mobility connected	bearbeitet	Datum	Name
	gezeichnet		
	geprüft:		

Planung: 	bearbeitet	Datum	Name
	gezeichnet	April 2025	RAYA
	geprüft:	April 2025	HOAN
		gez. Iv. Reichelt	

Projekt Nr.: 22251
 Plan Nr.: 10226761
 Blatt Nr.: 05
 Str. Schlüssel:
 Anlage Nr.:

STADT MÜNSTER
Amt für Mobilität und Tiefbau

Lageplan

Veloroute Münster-Nottuln

VORPLANUNG

Maßstab	1: 250	
Lageplan	Längen	1: / Höhen 1:
Datum	Name	
bearbeitet		
gezeichnet		
geprüft		
genehmigt:	Münster, den	
i. A.	Stadteil: Bezirk: Gewässerkennzahl:	

Amt für Mobilität und Tiefbau
 594x1189
 10226761



Planung

- Fahrbahn
- Mischverkehrsfläche
- Parkplatz, Fahrbahnteiler, Insel
- Gehweg
- Geh-Radweg
- Radweg
- Radfahrstreifen/Schutzstreifen
- Fahrradstraße
- Pflaster
- Deckensanierung

Zeichenerklärung

- Entfall Baum / Stellplatz
- Entfall Beleuchtung
- Flurstücksgrenze
- Fräskante
- taktile Leitelemente
- Hochbord
- Rundbord
- Tiefbord

Anlage 2 zu V/0227/2025

5			
4			
3			
2			
1			
Nr.	Art der Änderung	Datum	Name

Auftraggeber:

bearbeitet	Datum	Name
gezeichnet		
geprüft:		

Planung:

bearbeitet	Datum	Name
gezeichnet	April 2025	RAYA
geprüft:	gez. iv. Reichelt	HOAN

Projekt Nr.: 22251
 Plan Nr.: 10226764
 Blatt Nr.: 06
 Str. Schlüssel:
 Anlage Nr.:

Amt für Mobilität und Tiefbau

Lageplan

Maßstab: Lageplan 1:250
 Längen 1: / Höhen 1:

Datum	Name
bearbeitet	
gezeichnet	
geprüft	

genehmigt: Münster, den

i. A. Amt für Mobilität und Tiefbau

Veloroute Münster-Nottuln

VORPLANUNG

Stadtteil:
 Bezirk:
 Gewässerkennzahl:



Beschlossener Entwurf "Ortsmitte Sentrup"
 (Abweichung vom Konzept: Bushaltestelle,
 Grünflächen, Parkfläche, Bänke)

3x Fahrradbügel

5x Fahrradbügel

3x Fahrradbügel

Planung		Zeichenerklärung	
	Fahrbahn		Entfall Baum / Stellplatz
	Mischverkehrsfläche		Entfall Beleuchtung
	Parkplatz, Fahrbahnteiler, Insel		Flurstücksgrenze
	Gehweg		Fräskante
	Geh-Radweg		taktile Leitelemente
	Radweg		Hochbord
	Radfahrstreifen		Rundbord
	Fahrradstraße		Tiefbord
	Pflaster		
	Deckensanierung		

Anlage 3 zu V/0227/2025

5			
4			
3			
2			
1			
Nr.	Art der Änderung	Datum	Name

Leendersloot mobility connected	bearbeitet	Datum	Name
	gezeichnet		
	geprüft		

FISCHER TEAMPLAN	bearbeitet	Datum	Name
	gezeichnet	April 2025	RAYA
	geprüft	April 2025	HOAN

Projekt Nr.: 22251
 Plan Nr.: 10362197
 Blatt Nr.: 07
 Str. Schlüssel:
 Anlage Nr.:



Lageplan

Mastab:
 Lageplan 1: 250
 Längen 1: / Höhen 1:

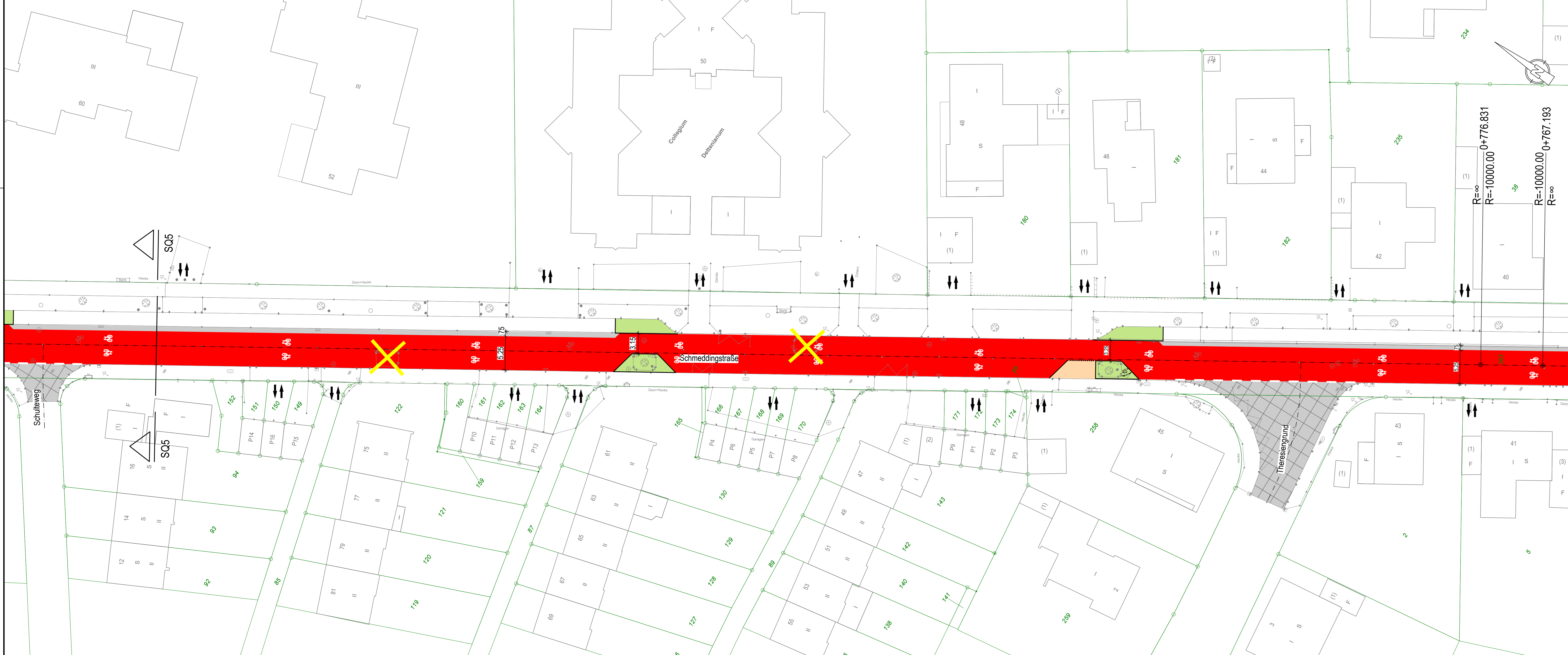
bearbeitet	Datum	Name
gezeichnet		
geprüft		
genehmigt:	Münster, den	

i. A. Amt für Mobilität und Tiefbau

Veloroute Münster-Nottuln

VORPLANUNG

Standort:
 Bezirk:
 Gewässerkennzahl:



Planung		Zeichenerklärung	
	Fahrbahn		Entfall Baum / Stellplatz
	Mischverkehrsfläche		Entfall Beleuchtung
	Parkplatz, Fahrbahnteiler, Insel		Flurstücksgrnze
	Gehweg		Fräskante
	Geh-Radweg		taktile Leitelemente
	Radweg		Hochbord
	Radfahrstreifen		Rundbord
	Fahrradstraße		Tiefbord
	Pflaster		
	Deckensanierung		

Anlage 4 zu V/0227/2025

5			
4			
3			
2			
1			
Nr.	Art der Änderung	Datum	Name

Auftraggeber: 	bearbeitet	Datum	Name
	gezeichnet		
	geprüft:		

Planung: 	bearbeitet	Datum	Name
	gezeichnet	April 2025	RAYA
	geprüft:	April 2025	HOAN
		gez. iv. Reichelt	

Projekt Nr.:	22251	 Amt für Mobilität und Tiefbau
Plan Nr.:	10226767	
Blatt Nr.:	08	
Str. Schlüssel:		
Anlage Nr.:		

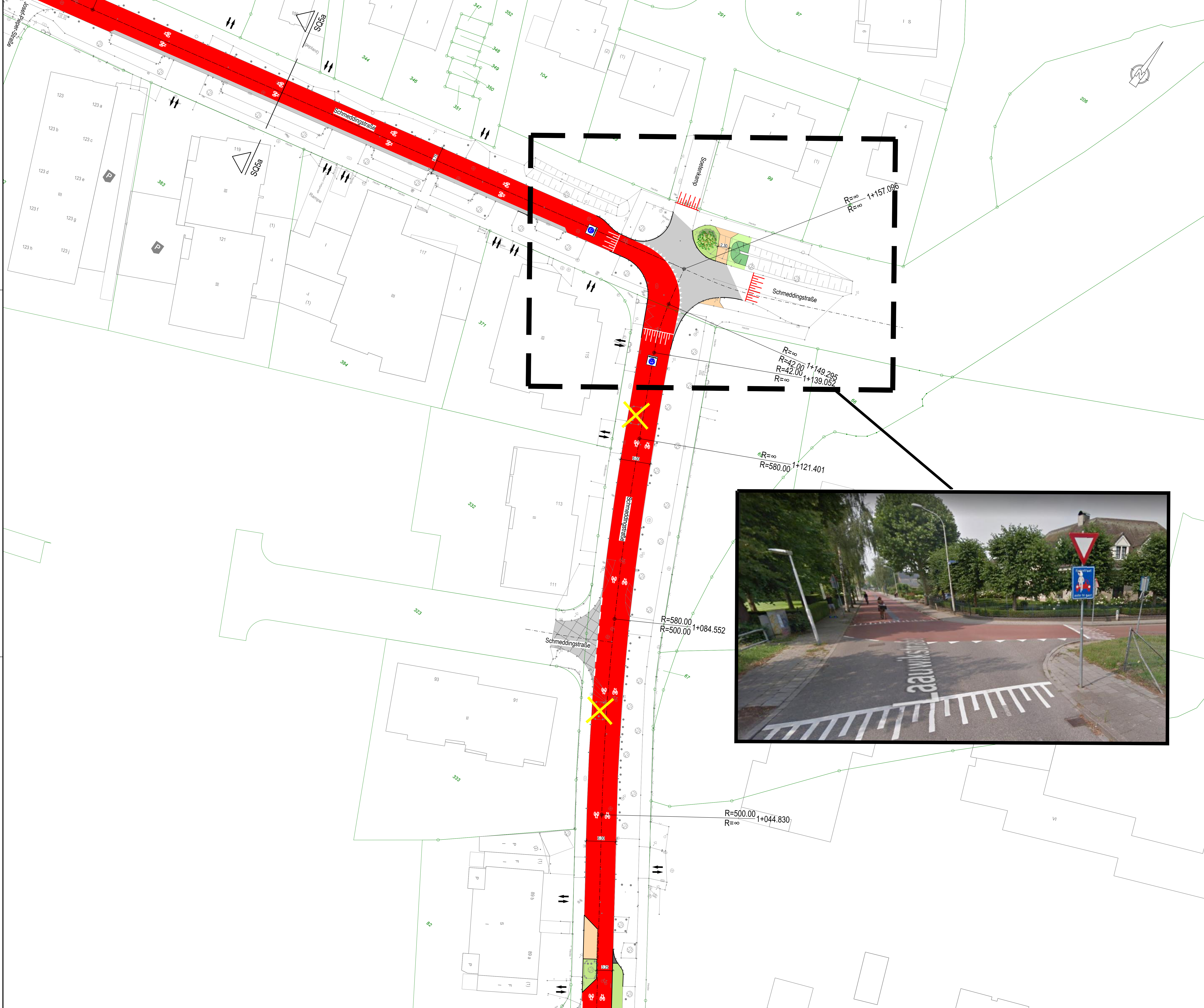
Lageplan

Veloroute Münster-Nottuln

VORPLANUNG

Stadtteil:
Bezirk:
Gewässerkennzahl:

	Maßstab	
	Lageplan	1: 250
	Längen	1: / Höhen 1:
	Datum	Name
bearbeitet		
gezeichnet		
geprüft		
genehmigt:	Münster, den	
i. A.	Amt für Mobilität und Tiefbau	



Planung		Zeichenerklärung	
	Fahrbahn		Entfall Baum / Stellplatz
	Mischverkehrsfläche		Entfall Beleuchtung
	Parkplatz, Fahrbahnteiler, Insel		Flurstücksgrenze
	Gehweg		Fräskante
	Radweg		taktile Leitelemente
	Radfahrstreifen		Hochbord
	Fahrradstraße		Rundbord
	Pflaster		Tiefbord
	Deckensanierung		

Anlage 5 zu V/0227/2025

5			
4			
3			
2			
1			
Nr.	Art der Änderung	Datum	Name

Auftraggeber: 	bearbeitet	Datum	Name
	gezeichnet		
	geprüft		

Planung: 	bearbeitet	Datum	Name
	gezeichnet	April 2025	RAYA
	geprüft	April 2025	HGAN

Projekt Nr.: 22251 Plan Nr.: 10226768 Blatt Nr.: 09 Str. Schlüssel: Anlage Nr.:	STADT MÜNSTER Amt für Mobilität und Tiefbau
Lageplan	Veloroute Münster-Nottuln
Maßstab: Lageplan 1: 250 Längen 1: / Höhen 1:	VORPLANUNG
bearbeitet gezeichnet geprüft genehmigt: Münster, den	Stadtteil: Bezirk: Gewässerkennzahl:



Planung		Zeichenerklärung	
	Fahrbahn		Entfall Baum / Stellplatz
	Mischverkehrsfläche		Entfall Beleuchtung
	Parkplatz, Fahrbahnteiler, Insel		Flurstücksgrenze
	Gehweg		Fräskante
	Geh-Radweg		taktile Leitelemente
	Radweg		Hochbord
	Radfahrstreifen		Rundbord
	Fahrradstraße		Tiefbord
	Pflaster		
	Deckensanierung		

Anlage 6 zu V/0227/2025

5			
4			
3			
2			
1			
Nr.	Art der Änderung	Datum	Name

Auftraggeber: 	bearbeitet	Datum	Name
	gezeichnet		
	geprüft:		

Planung: 	bearbeitet	April 2025	RAYA
	gezeichnet	April 2025	HOAN
	geprüft:	gez. Iv. Reichelt	

Projekt Nr.:	22251	 Amt für Mobilität und Tiefbau
Plan Nr.:	10362231	
Blatt Nr.:	10	
Str. Schlüssel:		
Anlage Nr.:		

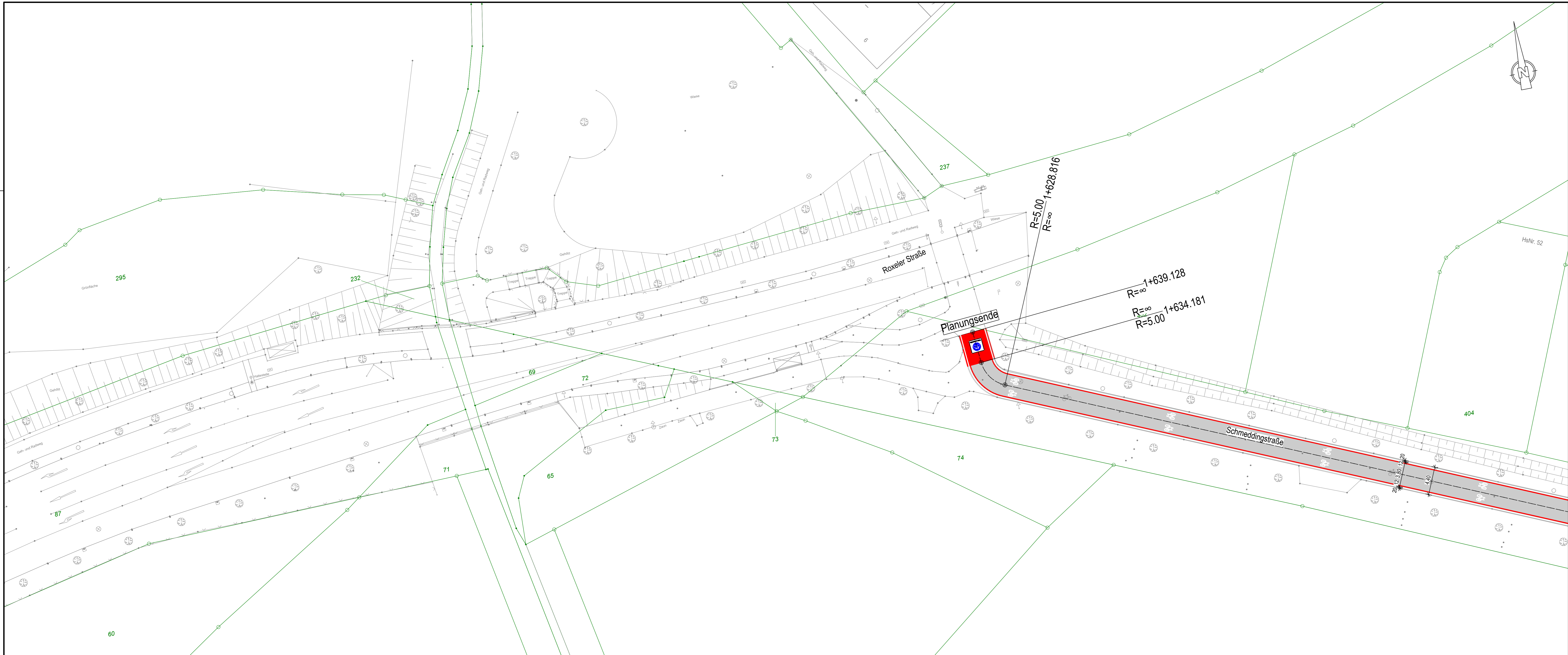
Lageplan	
	Maßstab Lageplan 1: 250 Längen 1: / Höhen 1:
Datum	Name
bearbeitet	
gezeichnet	
geprüft	
genehmigt: Münster, den	
i. A.	
Amt für Mobilität und Tiefbau	

Veloroute Münster-Nottuln

VORPLANUNG

Stadtteil:
Bezirk:
Gewässerkennzahl:

Übergang Fahrradstraße mit Kfz-Freigabe
in Fahrradstraße mit Freigabe für den
landwirtschaftlichen Verkehr



Planung		Zeichenerklärung	
	Fahrbahn		Entfall Baum / Stellplatz
	Mischverkehrsfläche		Entfall Beleuchtung
	Parkplatz, Fahrbahnteiler, Insel		Flurstücksgrenze
	Gehweg		Fräskante
	Geh-Radweg		Hochbord
	Radweg		Rundbord
	Radfahrstreifen		Tiefbord
	Fahrradstraße		
	Pflaster		
	Deckensanierung		

Anlage 7 zu V/0227/2025

5			
4			
3			
2			
1			
Nr.	Art der Änderung	Datum	Name

Auftraggeber: 	bearbeitet	Datum	Name
	gezeichnet		
	geprüft: _____		

Planung: 	bearbeitet	April 2025	RAYA
	gezeichnet	April 2025	HOAN
	geprüft: <u>gez. Iv. Reichelt</u>		

Projekt Nr.: 22251
 Plan Nr.: 10362245
 Blatt Nr.: 11
 Str. Schlüssel:
 Anlage Nr.:



Lageplan

	Maßstab	
	Lageplan	1 : 250
	Längen	1 : / Höhen 1 :
	Datum	Name

bearbeitet		
gezeichnet		
geprüft		

genehmigt:
Münster, den

i. A.
Amt für Mobilität und Tiefbau

Veloroute Münster-Nottuln

VORPLANUNG

Stadtteil:
Bezirk:
Gewässerkennzahl: