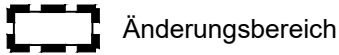


Plan zur 72. Änderung
des Flächennutzungsplans
Noerdlich Stadthafen I
(Schillerstraße/Dortmund-
Ems-Kanal/Stadthafen I)

Stand: 24.04.2025



Änderungsbereich

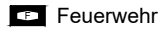


Gemischte Baufläche



Gewerbegebiet

Flächen für den Gemeinbedarf



Feuerwehr




Kindergarten

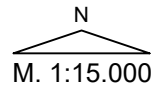
Kennzeichnung, nachrichtliche
Übernahmen u. Vermerke



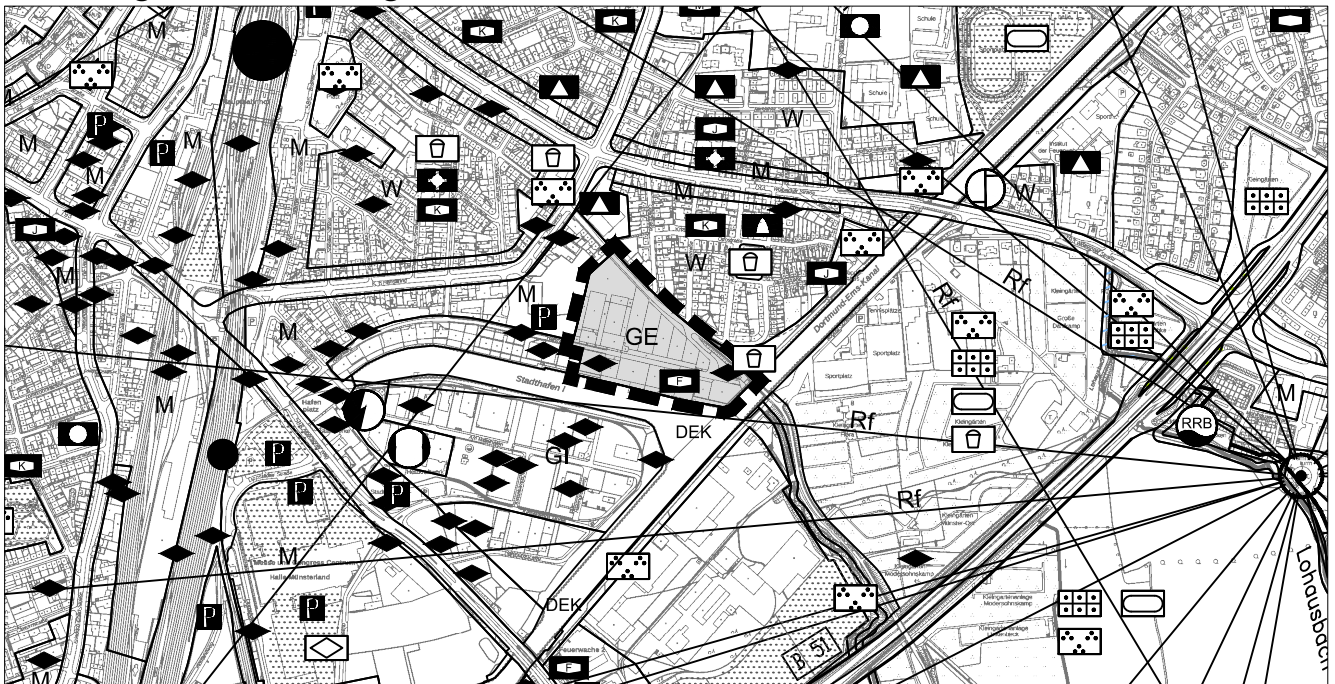
Altlast- / Verdachtsfläche < 1 ha



Altlast- / Verdachtsfläche > 1 ha



Bisherige Darstellung



Neue Darstellung

