Schnitt A-A, Kapitelstraße, Station 0+117,5

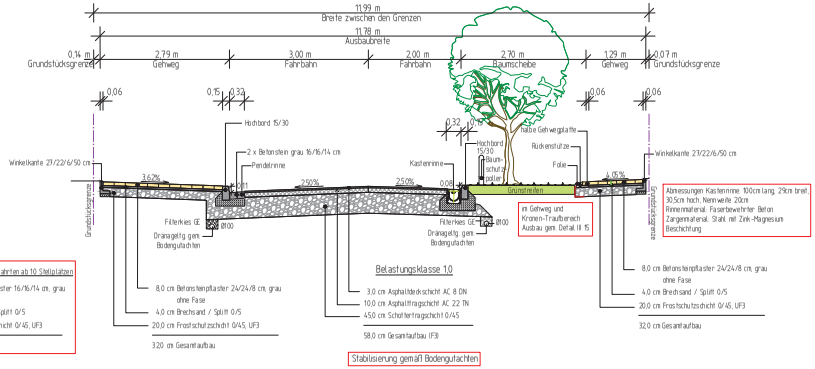

Schnitt B-B, Kapitelstraße, Station 0+455

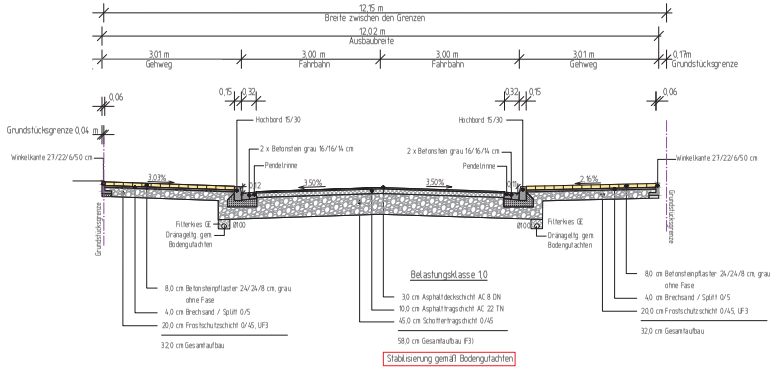

Schnitt C-C, Skageragstraße, Station 0+050

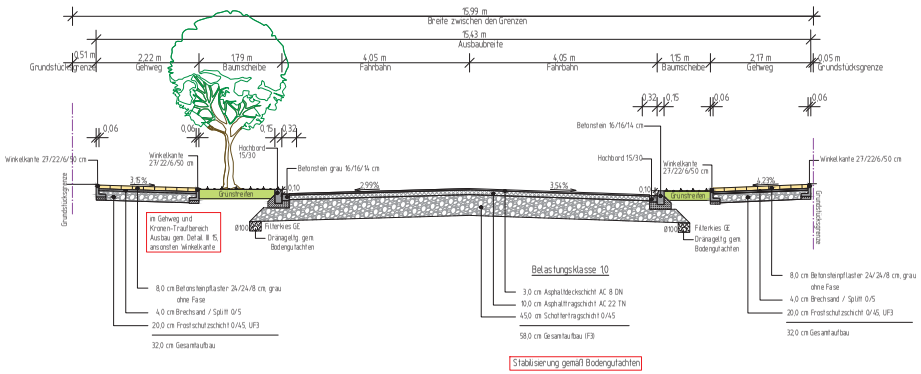

Übersicht der Planunterlagen:

Plan-Nr.	Blattanzahl	Art der Planunterlage
11450	5	Lageplan
11451	1	Ausbauquerschnitt
11452	5	Deckenhöhenplan

Nr.	Art der Änderung	Datum	Name

Projekt-Nr: 21_032
Plan-Nr: 11451
Blatt-Nr: 1 ( )
Anlage-Nr:

Ausbauquerschnitt

Maßstab
Lageplan 1 : 50
Längen 1 : / Höhen 1 :

	Datum	Name
bearbeitet	04.2025	Sechelmann
gezeichnet	04.2025	Sechelmann
geprüft		

genehmigt:
Münster, den

i. A.
Amt für Mobilität und Tiefbau

STADT MÜNSTER
Amt für Mobilität und Tiefbau

Kapitelstraße / Skagerrakstraße
Kapitelstraße
Bezirk/ Stadtteil: Mitte / Mauritz-Mitte

Ausführungsplanung

Plot 26.05.2025