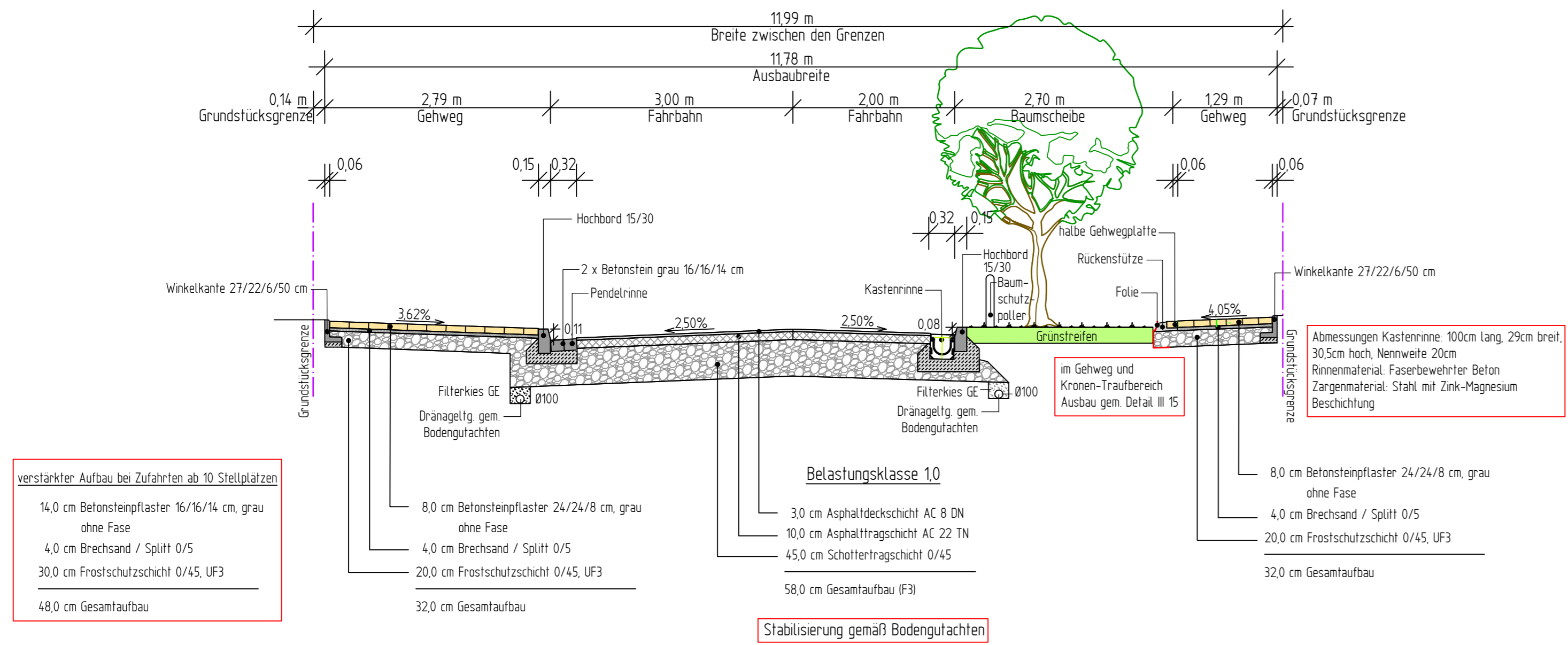
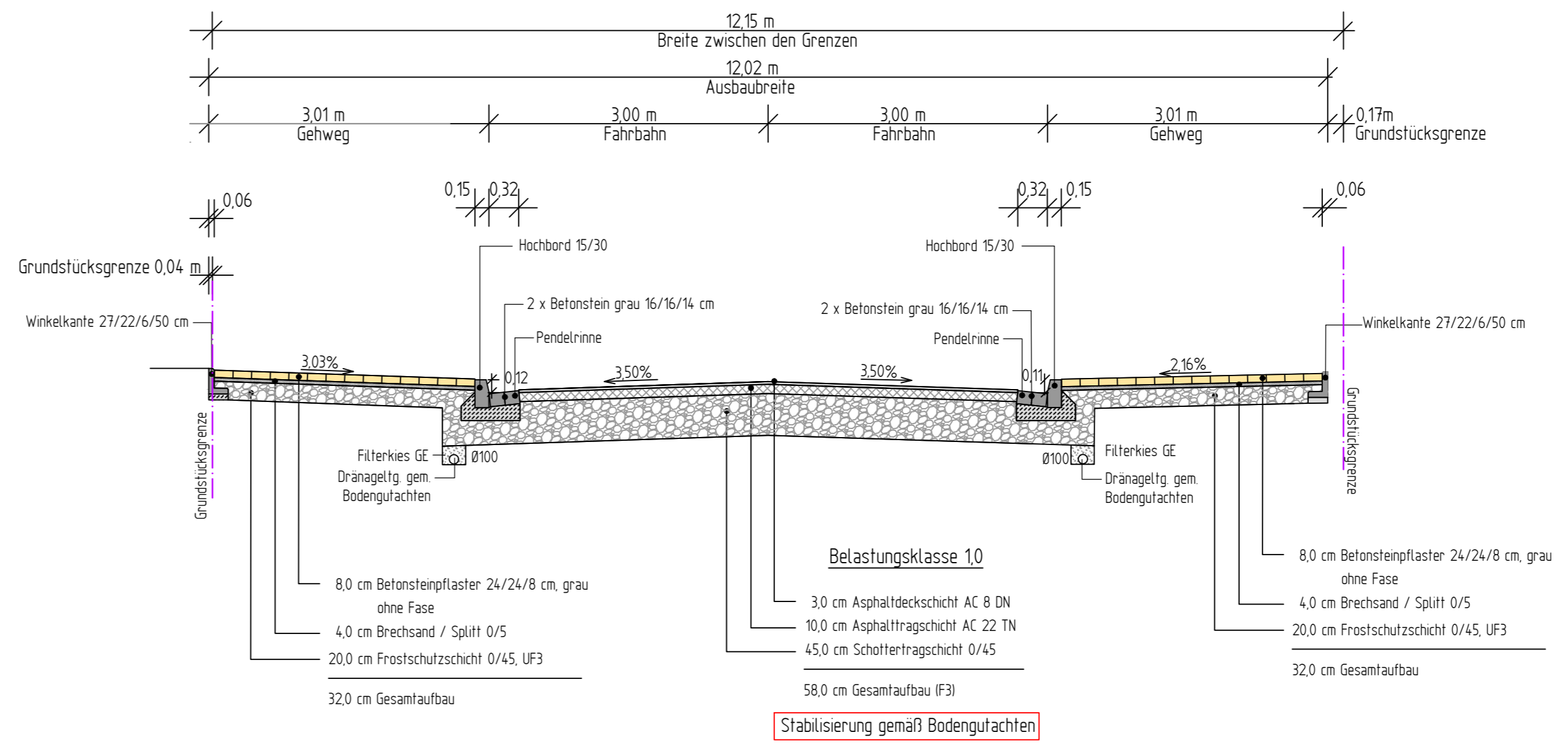


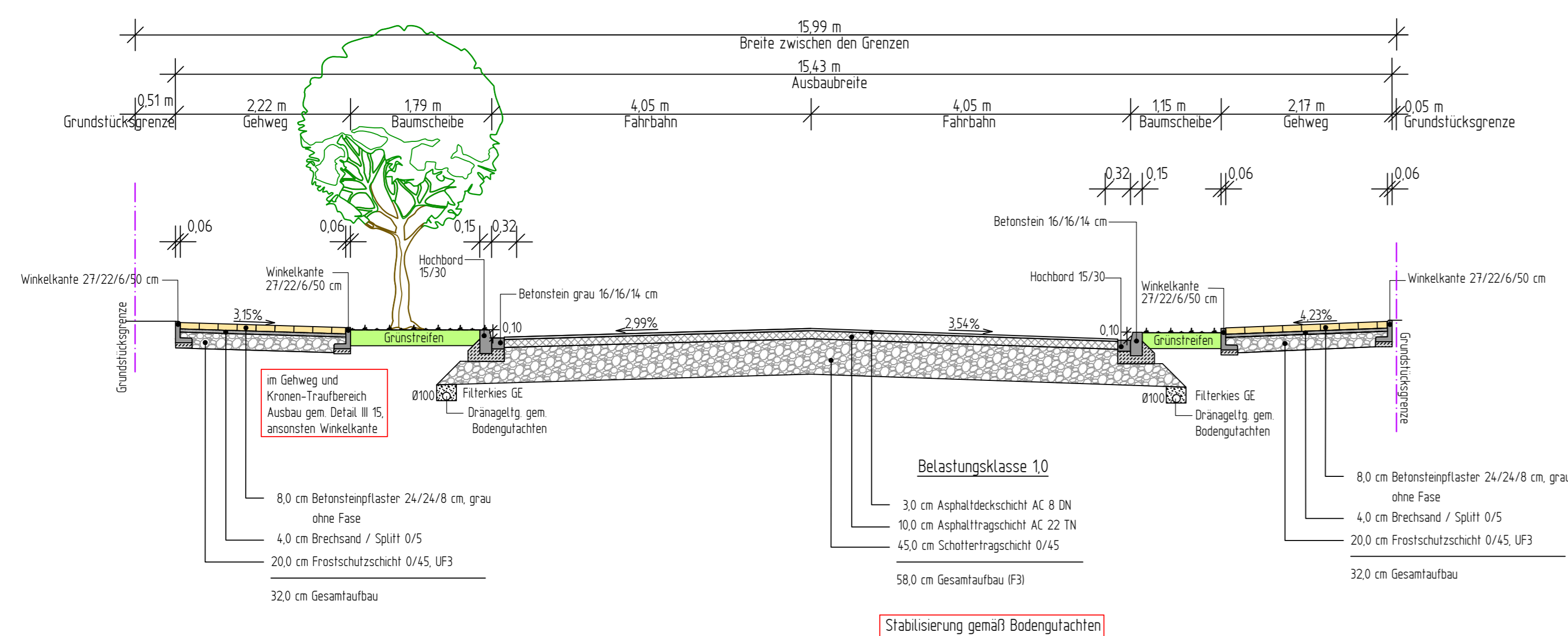
Schnitt A-A, Kapitelstraße, Station 0+117,5



Schnitt B-B, Kapitelstraße, Station 0+455



Schnitt C-C, Skageragstraße, Station 0+050



Übersicht der Planunterlagen:

Plan-Nr.	Blattanzahl	Art der Planunterlage
11450	5	Lageplan
11451	1	Ausbauquerschnitt
11452	5	Deckenhöhenplan

Nr.	Art der Änderung	Datum	Name

Projekt-Nr.: 21_032
 Plan-Nr.: 11451
 Blatt-Nr.: 1 ()
 Anlage-Nr.:



Amt für Mobilität und Tiefbau

Ausbauquerschnitt

Maßstab: Lageplan 1:50
 Längen 1: / Höhen 1:

Datum	Name
04.2025	Sechelmann
04.2025	Sechelmann

geprüft:
 genehmigt:
 Münster, den

Kapitelstraße / Skageragstraße
 Kapitelstraße
 Bezirk/ Stadtteil: Mitte / Mauritz-Mitte

i. A.
 Amt für Mobilität und Tiefbau

Ausführungsplanung