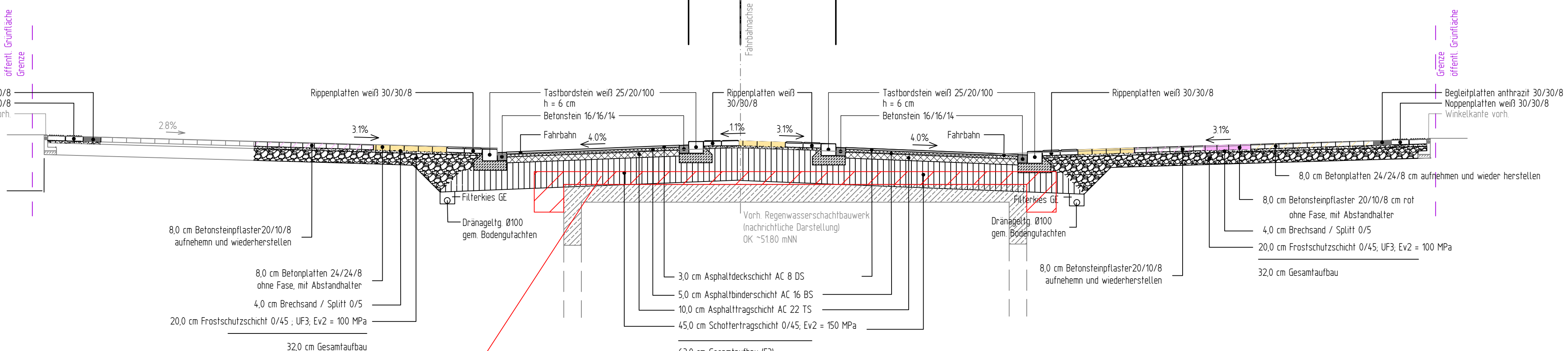
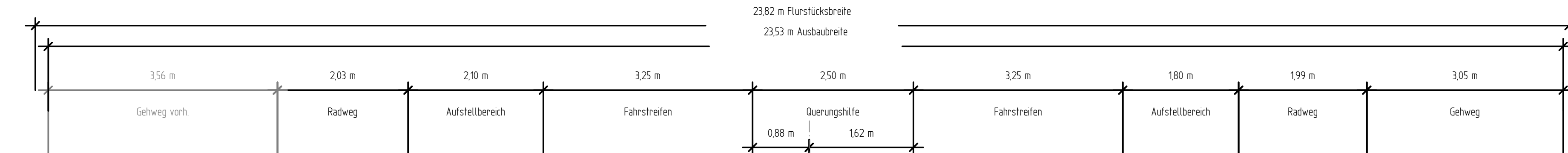
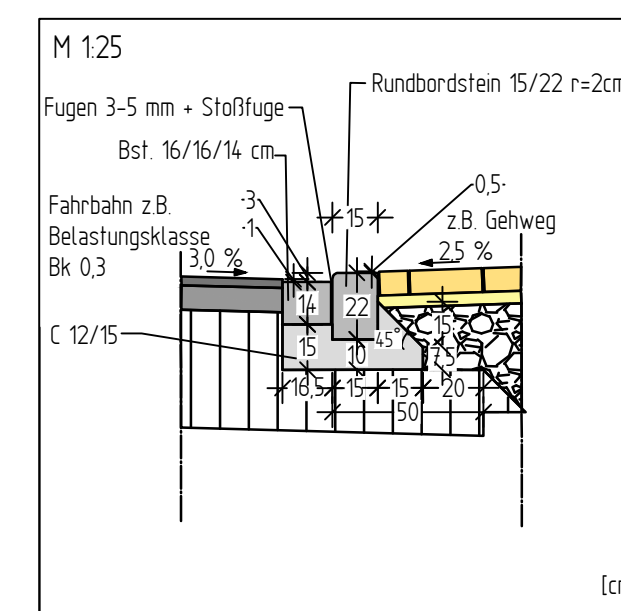
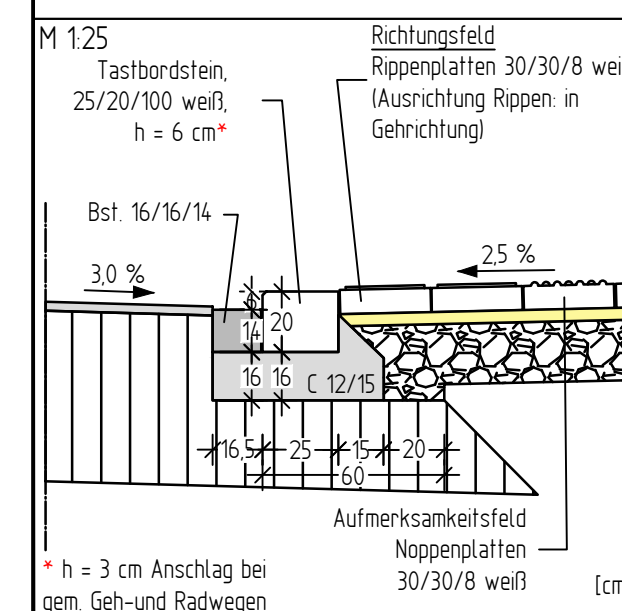


Ausbauquerschnitt A-A



Zum Schutz des Bauwerks, bei qualifiziertem Tragschichtmaterial, so viel Tragschicht wie möglich auf dem Bauwerk belassen



Übersicht der Planunterlagen:

Plan-Nr.	Blattanzahl	Art der Planunterlage
11505	1	Lageplan
11507	1	Ausbauquerschnitt
11506	1	Leitungsplan
11508	1	Markierungs- und Beschilderungsplan

Nr.	Art der Änderung	Datum	Name

Projekt-Nr.: 21\_005  
 Plan-Nr.: 11507  
 Blatt-Nr.: 1 (1)  
 Anlage-Nr.:



Amt für Mobilität und Tiefbau

Ausbauquerschnitt

Kristiansandstraße - Querungshilfe Rosa-Posekardt-Weg

Bezirk/ Stadtteil: Münster-Nord/ Kinderhaus

Maßstab: Lageplan 1:50, 25  
 Längen 1: / Höhen 1:

Datum	Name
bearbeitet 09/2025	Petersen
gezeichnet 09/2025	Petersen
geprüft 19.11.2025	gez. M. Petersen

genehmigt: Münster, den 19.11.2025

i. A. **gez. Verrieth**  
 Amt für Mobilität und Tiefbau

Ausführungsplanung