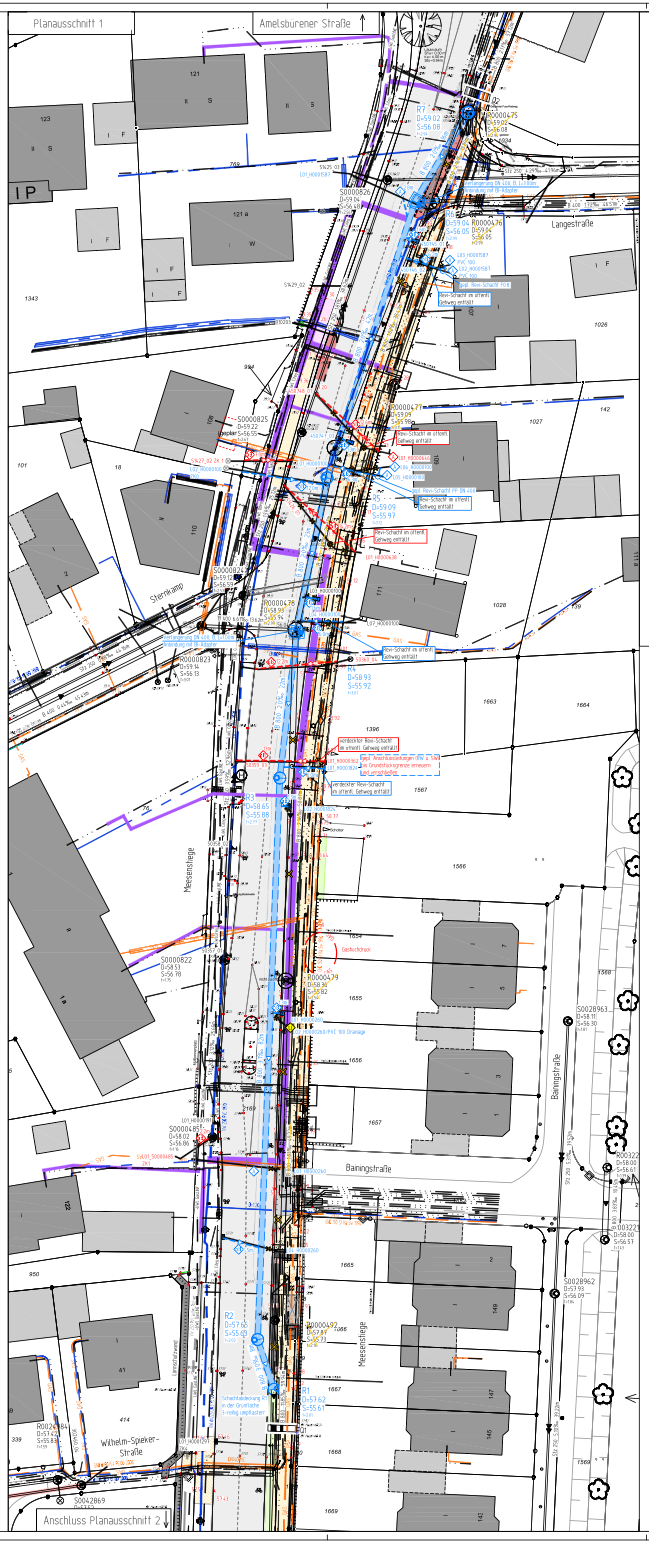

gepl. Schachtbauwerke RW	F 15 h= 2.94		SB h= 2.99		F 15 h= 3.12		SB h= 3.01		F 15 h= 2.77												F 15 h= 2.02		F 15 h= 2.01	
gepl. Schachtbauwerke SW																								

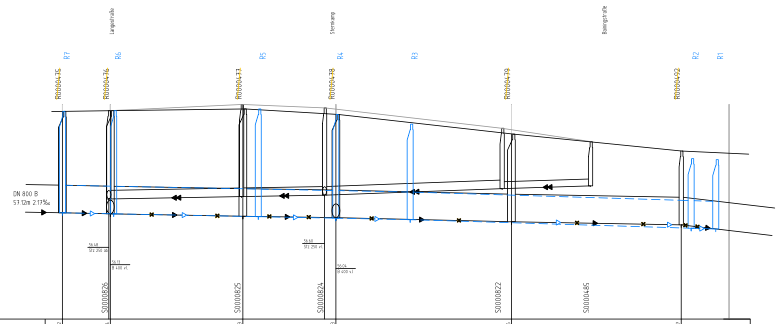

NN 53.00																								
Geländehöhe	53.63		53.94				54.29				54.61						54.96						55.87	
Gradienthöhe																								
Straßenname	Meesenstiege																							
RW geplant OK Schacht/\ – Ø, Material	53.63	DN 800 B	53.94	DN 800 B			54.29	DN 800 B			54.61	DN 800 B			54.96	DN 800 B					55.87	DN 800 B		
RW geplant Haltungssohle, Länge, Gefälle	53.43	16m 2.0‰	53.93	42m 2.0‰			54.13	23m 2.0‰	54.57	22m 2.0‰			54.88	82m 3.1‰			55.53		55.61	8m 3.0‰				
SW geplant OK Schacht/\ – Ø, Material																								
SW geplant Haltungssohle, Länge, Gefälle																								
RW vorhanden OK Schacht/\ Tiefe – Ø, Material, Länge, Gefälle	53.63	DN 800 B 2.78m 2.16‰	53.93	DN 800 B 38.42m 182‰			54.13	DN 800 B 26.97m 148‰	54.57	DN 800 B 50.87m 236‰			54.88	DN 800 B 49.22m 187‰			55.53		55.61	DN 800 B 59.94m 11.85‰				
RW vorhanden Haltungssohle – Baujahr/ Zustandsklasse	53.43	Bj. 1973 ZK 3	53.93	Bj. 1973 / ZK 0			54.13	Bj. 1973 / ZK 0	54.57	Bj. 1973 / ZK 0			54.88	Bj. 1973 / ZK 1			55.53		55.61	Bj. 1973 / ZK 3				
SW vorhanden OK Schacht/\ Tiefe – Ø, Material, Länge, Gefälle			53.94	DN 250 Stz 38.62m 181‰	54.29		54.29	DN 250 Stz 25.12m 159‰	54.61	DN 250 Stz 52.96m 359‰			54.96	DN 200 Stz 25.65m 312‰	55.87		55.87							
SW vorhanden Haltungssohle – Baujahr/ Zustandsklasse			53.43	Bj. 1972 / ZK 3			53.93	Bj. 1972 / ZK 3	54.13	Bj. 1972 / ZK 3			54.38	Bj. 1972 / ZK 4	54.96		55.53							

Gepl. Verdammung SW-Kanal von SW-Schacht S0000493 bis S0042879

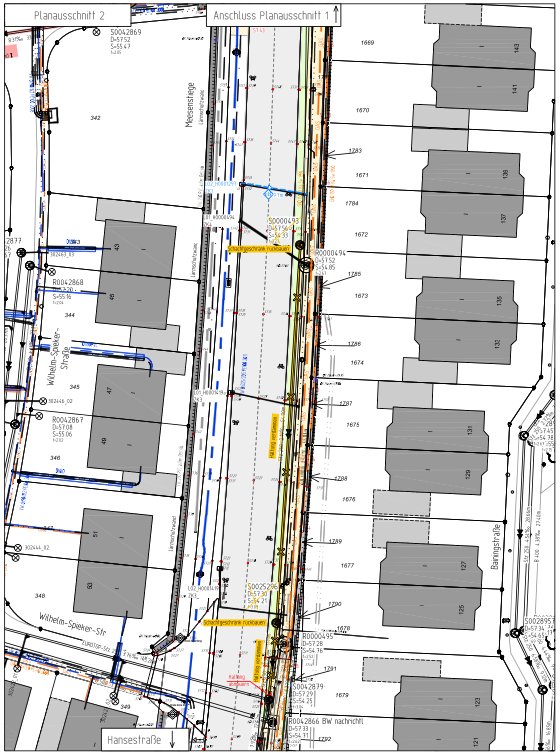

Legende

Kanalisation:

Bestand
- Regenwasserkanal
- Schmutzwasserkanal

Planung
- Regenwasserkanal entfällt / Umrüstung Lappen
- Regenwasserkanal entfällt / Umrüstung Langsschnitt

Ø Material: Länge in: Gefälle ‰ Bj / ZK

Versorgungsleitungen:

Bestand
- Telekommunikationsleitungen
- Stromleitungen
- Lichtwellenleiter
- Gasleitung
- Wasserleitung
- Versorgungsleitung außer Betrieb (z.B. wasserstg)

Planung
- Trasse Stadtnetz

Planungsnummer	Bestandsnummer
R1	00469918
R2	00469919
R3	00469920
R4	00469921
R5	00469922
R6	00469923
R7	00469924

Straßenplanung nachrichtlich dargestellt! Stand: 24.03.2026 Bei Fragen bitte 66.32 kontaktieren

Anschlussleitungen

Lage der Anschlussleitungen nachrichtlich eingetragen!
Leitungen ohne D-Bezeichnung : DN 150

Bestand
- rr kiw vl
- rr kiw vl oben
- e oben
- verschlossen
- mit Rinnenablauf / Sammelablauf

Planung
- Nummer der Anschlussuntersuchung
- neu : HG 6 - HG 51
- an gepl. Kanal anschließen (RW / SW)
- erneuern offene Bauweise
- überprüfen während der Bauphase

Dargestellte Leitungen wurden graphisch aus den von den Leitungsträgern zur Verfügung gestellten Dokumenten übernommen. Der Leitungsplan bildet eine Zusammenfassung dieser Daten, erfüllt jedoch nicht den Anspruch auf Vollständigkeit und Lagegenauigkeit. Maßgeblich sind die Originalunterlagen und Informationen der Leitungsträger.
Die Vollständigkeit und genaue Lage von Versorgungsleitungen ist vor Baubeginn zu überprüfen! Kabelpakete und Formsteine beachten!

Anzahl und Lage der Kabelpakete unklar! | Stand der Leitungsabfrage: Febr. 2025

Nr.	Art der Änderung	Datum	Name
3	Straßenplanung aktualisiert, Trasse R1-R3 geändert, Haltung R2-R3 verlängert	24.03.2026	Shark
2	R6-R8 TR gepl. Anschlussleitungen eingezeichnet	27.02.2026	Shark
1	Straßenplanung in Lageplan aktualisiert, Hinweis zu R1	19.11.2025	Shark

Projekt-Nr.	25.1008
Plan-Nr.	R.100
Blatt-Nr.	1 (2)
Anlage-Nr.	

Lageplan mit Längsschnitt

Maßstab
Lageplan 1 : 250
Längen 1 : 500 / Höhen 1 : 50

	Datum	Name
bearbeitet	Juli 2025	Sakaufzki-Fokin
geprüft	Juli 2025	Sturm
gezeichnet	Sept. 2025	Sakaufzki-Fokin
gesehen/gf Münster, den 30.09.2025		

i. A. gez. Sakaufzki-Fokin
Amt für Mobilität und Tiefbau

STADT MÜNSTER
Amt für Mobilität und Tiefbau

Meesenstiege
Langestr. bis Wilhelm-Spieker-Str.
Kanalsanierung
Bezirk/ Stadtteil Hörnig/ Hörnig-West

Plot 24.03.2026