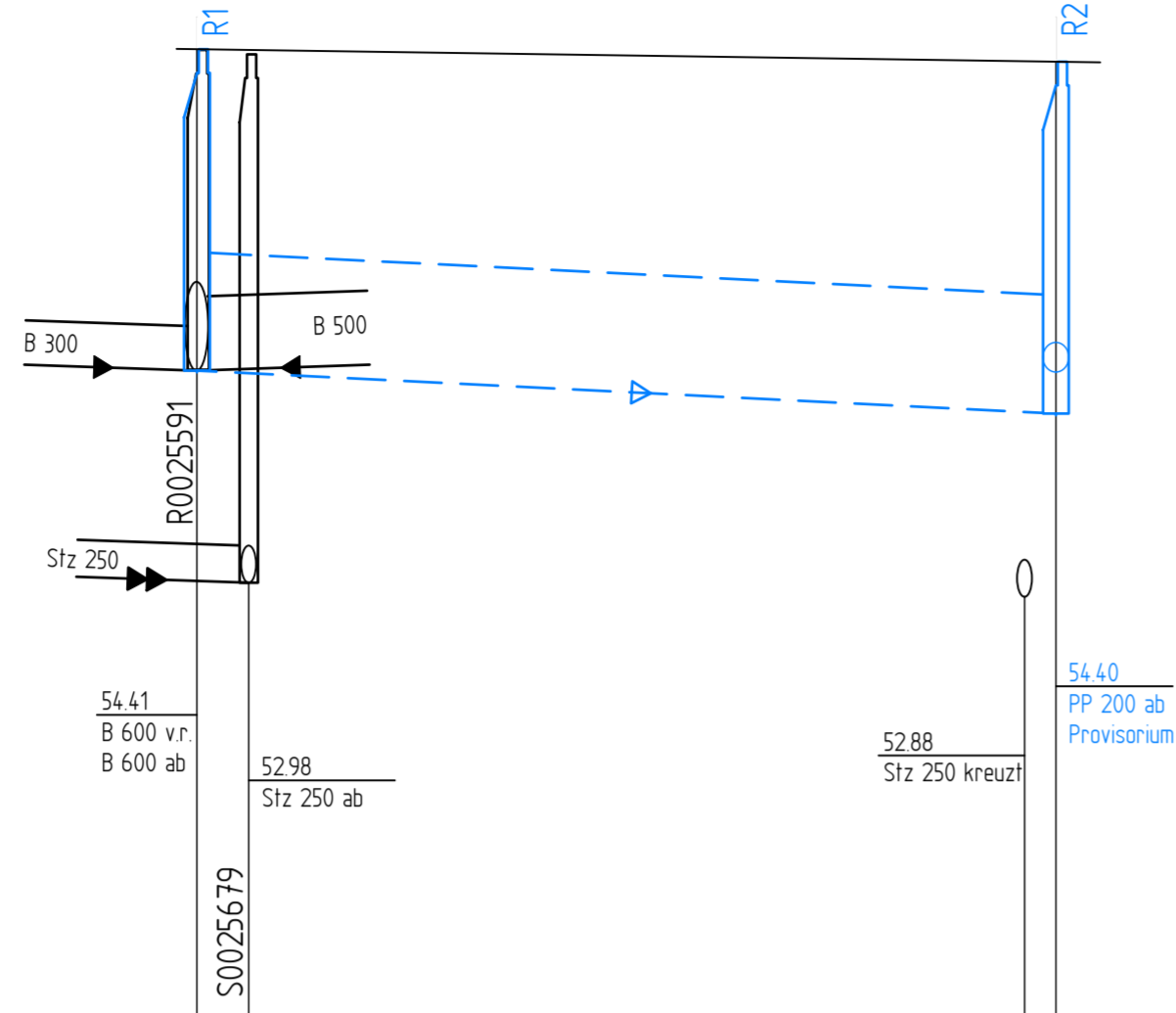


gepl. Schachtbauwerke RW	F 15 f= 2.17	F 15 f= 2.38
gepl. Schachtbauwerke SW		

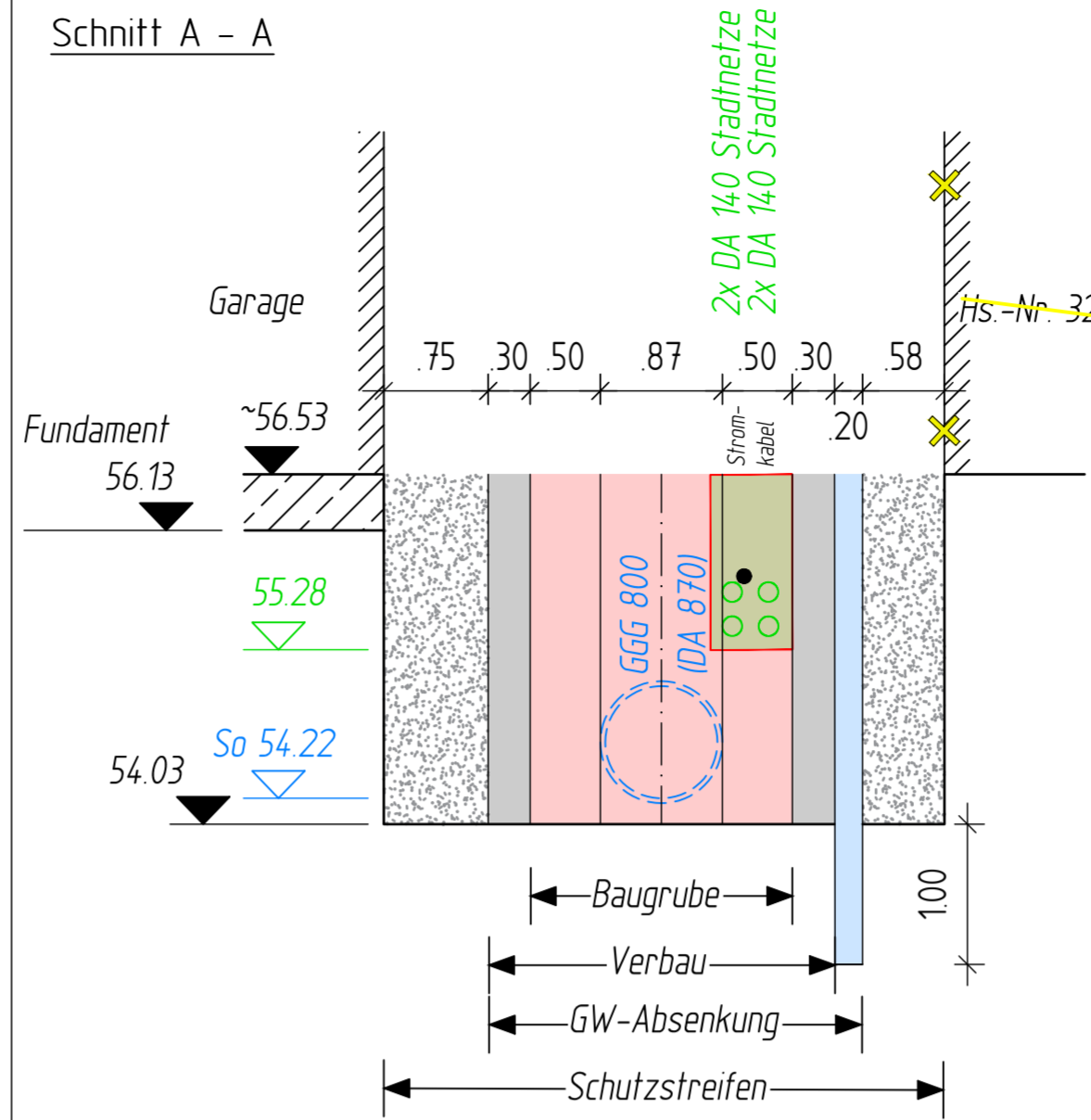
Planungsnummer	Bestandsnummer
R1	R0471190
R2	R0471191



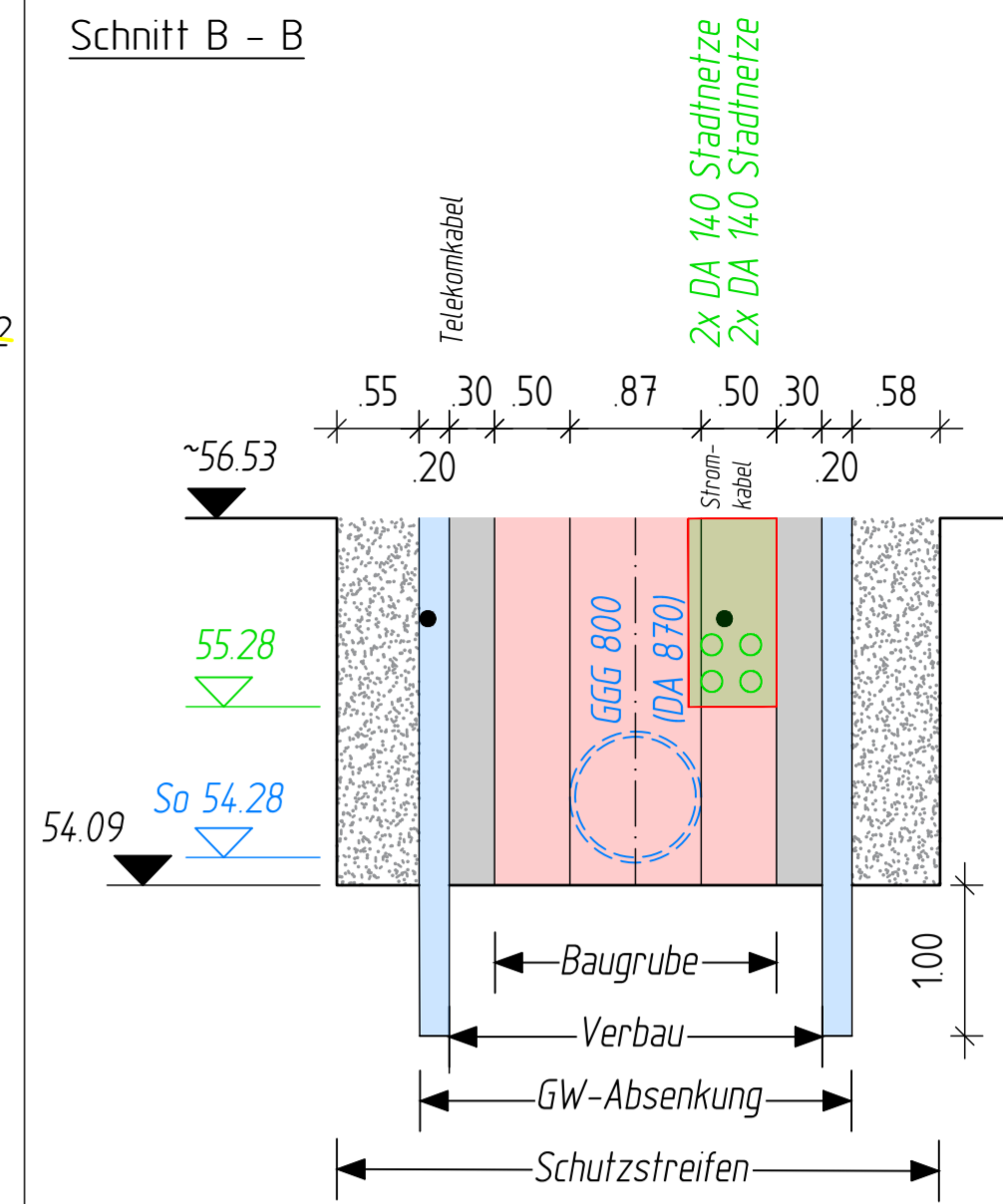
NN 50.00

Geländehöhe	56.58	56.50
Gradientenhöhe		
Straßenname	Falkenhorst	Flurstück 499
RW geplant		DN 800 GGG
OK Schacht - Ø, Material	56.58 f=2.17	
RW geplant		59m 5.0‰
Haltungssohle, Länge, Gefälle	54.41	54.12
SW geplant		
OK Schacht - Ø, Material		
SW geplant		
Haltungssohle, Länge, Gefälle		
RW vorhanden		
OK Schacht\ Tiefe - Ø, Material, Länge, Gefälle	54.42 56.58 f=2.16	
RW vorhanden		
Haltungssohle - Baujahr/ Zustandsklasse	54.42 54.42	
SW vorhanden		
OK Schacht\ Tiefe - Ø, Material, Länge, Gefälle	52.98 56.55 f=3.57	
SW vorhanden		
Haltungssohle - Baujahr/ Zustandsklasse	52.98 52.98	

Schnitt A - A



Schnitt B - B



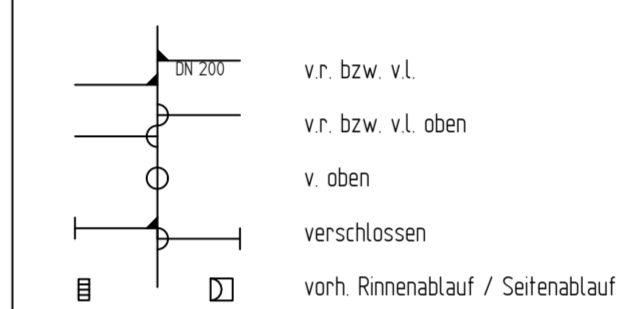
Legende

<b>Vorh. Kanalisation:</b>	<b>Vorh. Versorgungsleitungen:</b>
Regenwasserkanal	Telekommunikationsleitungen
Schmutzwasserkanal	Stromleitungen
	Lichtwellenleiter
<b>Gepl. Kanalisation:</b>	Gastleitung
Regenwasserkanal	Wasserleitung
Baugrube	Versorgungsleitung außer Betrieb (z.B. Wasserltg)
<b>Planung:</b>	<b>Gepl. Versorgungsleitungen:</b>
Schutzstreifen	Stadtnetze

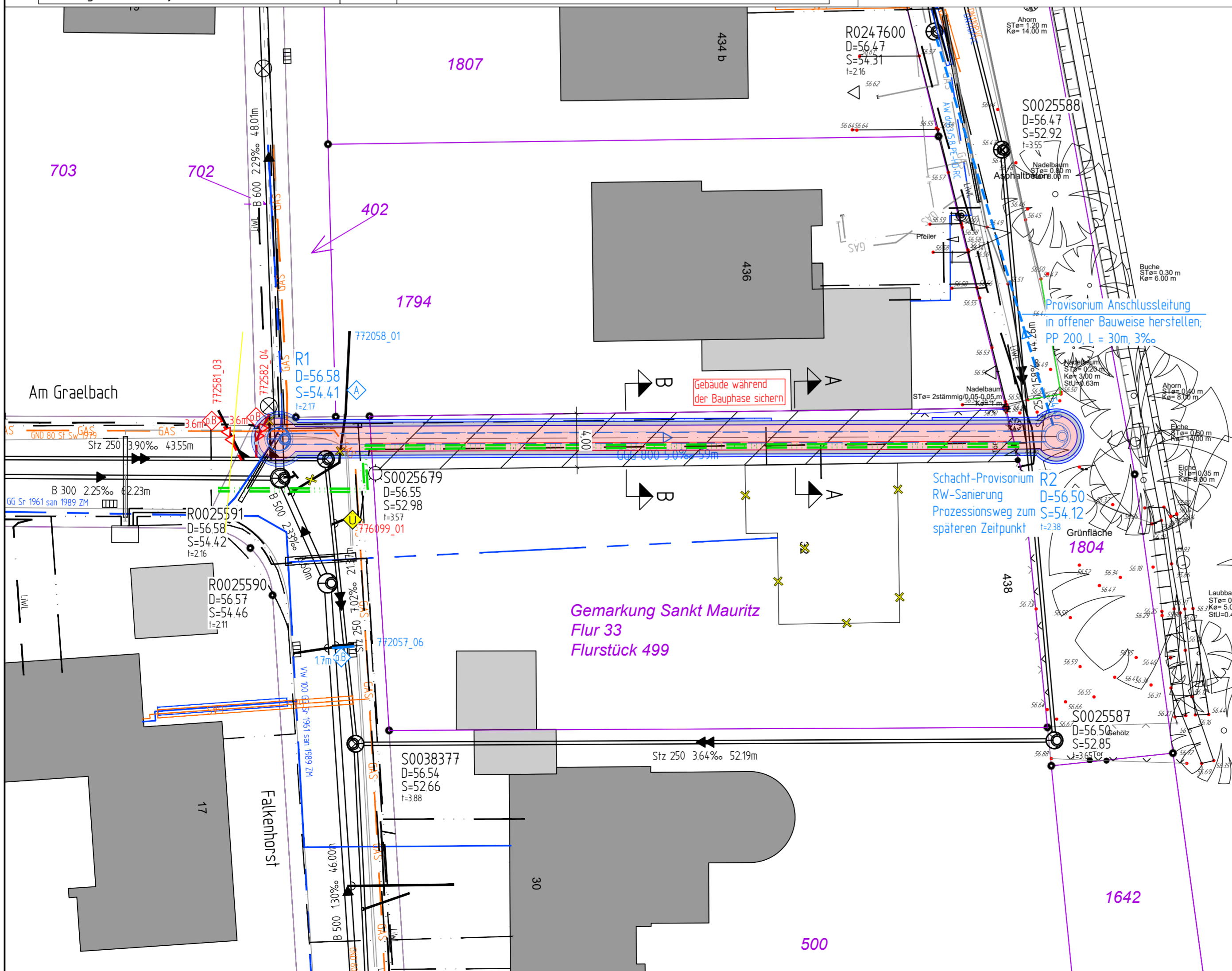
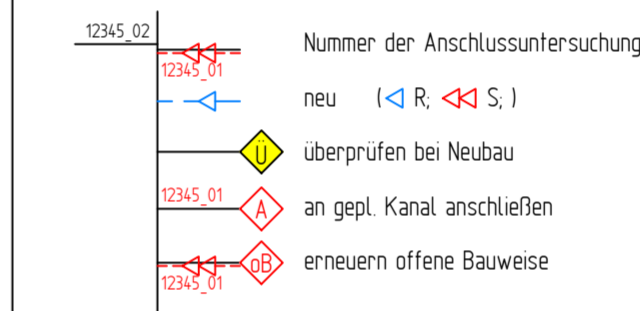
Anschlusleitungen

Lage der Anschlussleitungen nachrichtlich eingetragen!  
Leitungen ohne Ø-Bezeichnung = DN 150

Bestand



Planung



Nr.	Art der Änderung	Datum	Name

Projekt-Nr.:	09_070
Plan-Nr.:	F_50
Blatt-Nr.:	1 (1)
Anlage-Nr.:	
<b>Lageplan mit Längsschnitt Querschnitt Baugrube</b>	
Maßstab	Lageplan 1: 250
	Längen 1: 500 / Höhen 1: 50
Datum	Name
bearbeitet August 2025	Böger
gezeichnet August 2025	Stork
geprüft März 2026	Böger
genehmigt: Münster, den 02.04.2026	
i. A.	gez. Böger
Amt für Mobilität und Tiefbau	

**STADT MÜNSTER**

**Amt für Mobilität  
und Tiefbau**

**Kanalsanierung  
Falkenhorst**

Bezirk/ Stadtteil: Ost/ Mauritz-Ost

Plot 02.04.2026